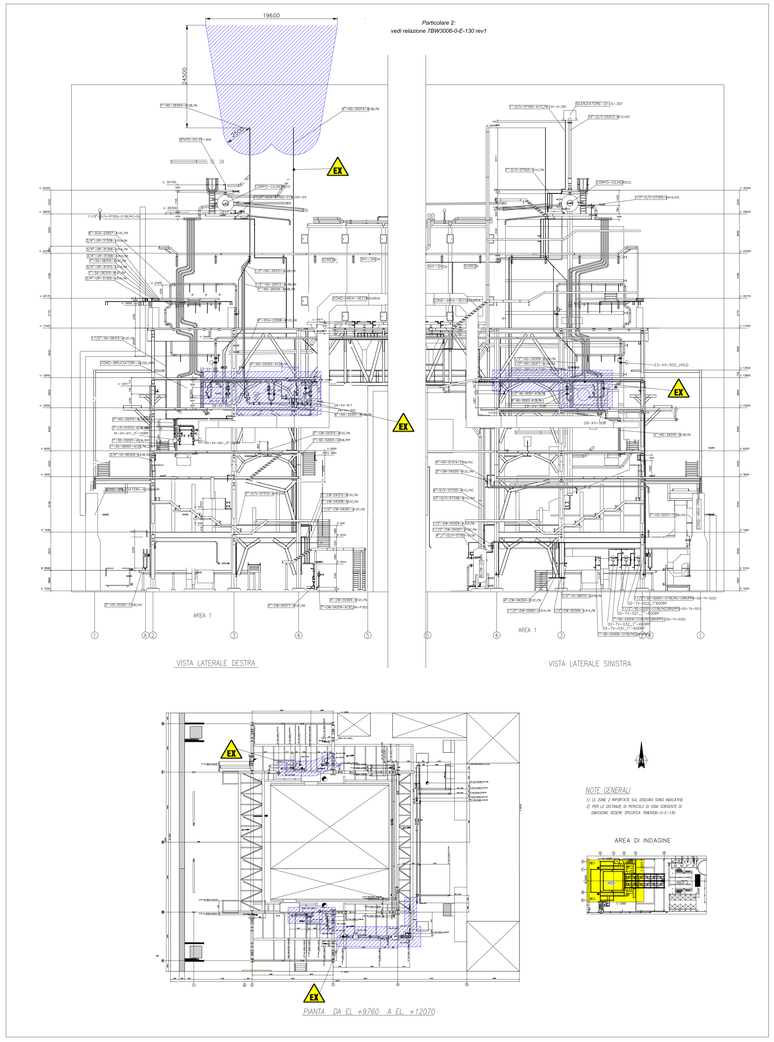

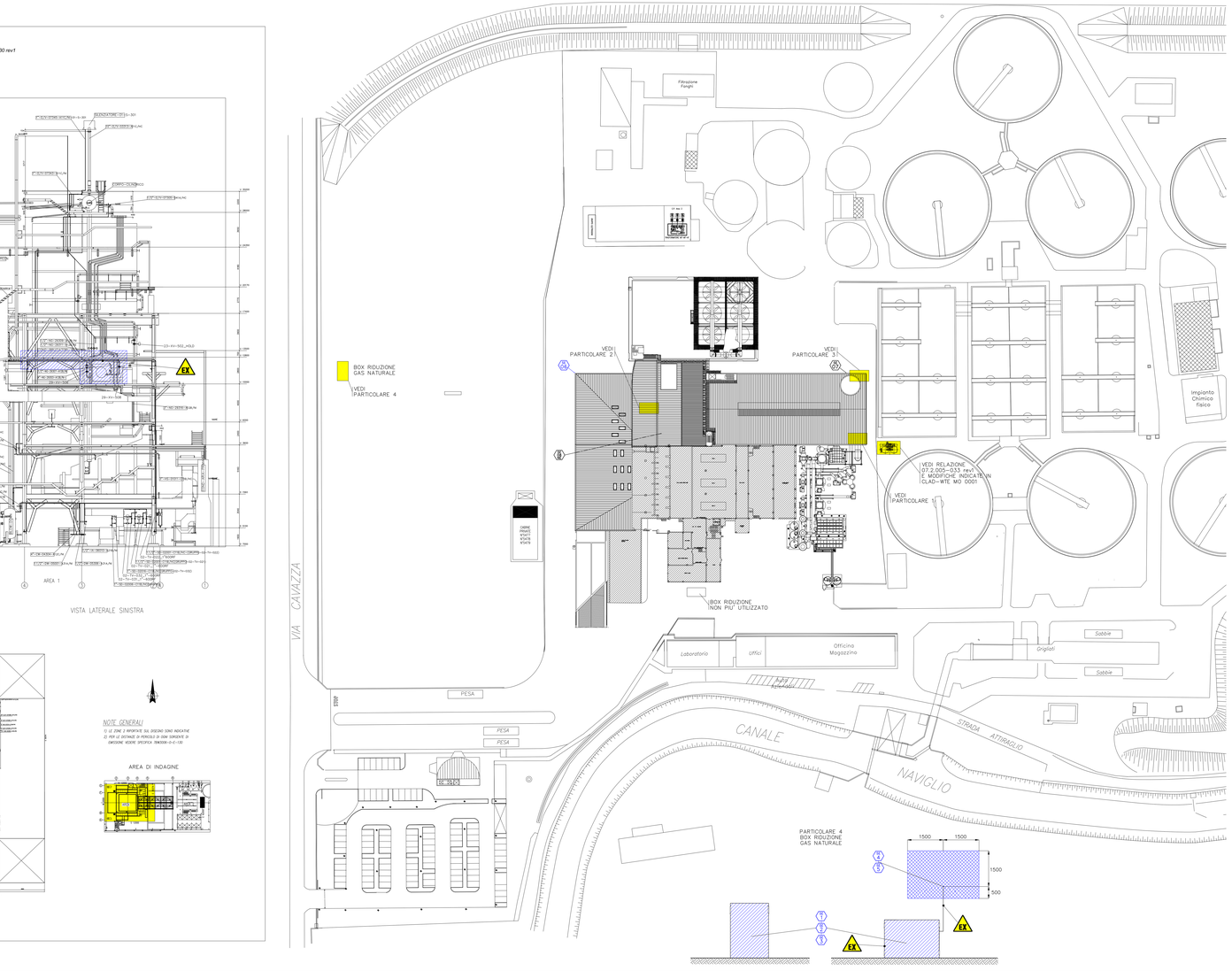

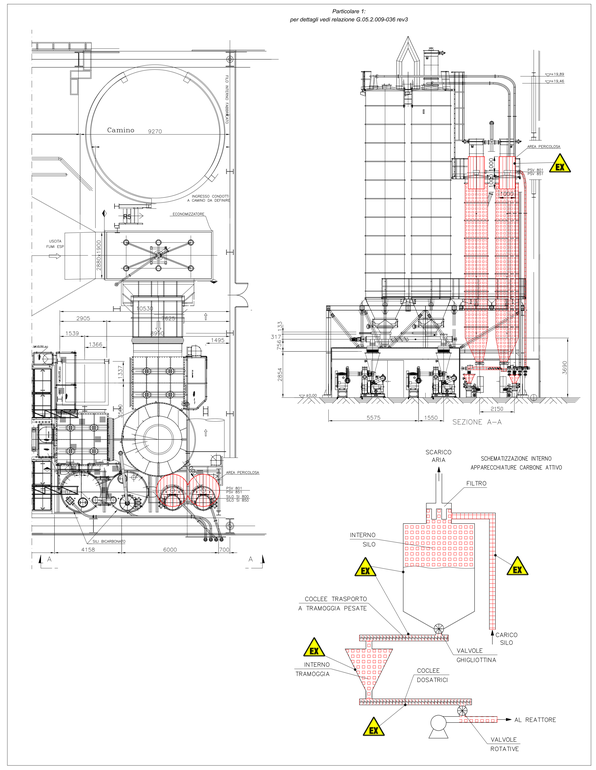

SEGNALE PER DELIMITARE I LUOGHI CON POSSIBILE ATMOSFERA ESPLODENTE

BLU METANO & AMMONIACA
NERO IDROGENO
VERDE POLVERE RIFIUTO
ROSSO CARBONE

ZONA 2
ZONA 1
ZONA 0
ZONA 22
ZONA 21
ZONA 20

SORGENTE DI EMISSIONE (RIFERIMENTO A RELAZIONE DI CLASSIFICAZIONE)

NOTA: LA PRESENTE RAPPRESENTAZIONE E' SIGNIFICATIVA SOLO IN RELAZIONE ALLA CLASSIFICAZIONE DEI LUOGHI CON POSSIBILE PRESENZA DI ATMOSFERE ESPLOSIVE

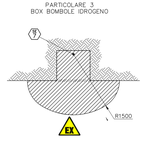

TRES S.R.L. -PROGETTAZIONE & CONSULENZA-RAVENNA			
MERAmbiente HERAmbiente S.p.A. Via Romea Nord km 24	Dis.n°		
IMPIANTO DI INCENERIMENTO DI MODENA PLANIMETRIA GENERALE CLASSIFICAZIONE LUOGHI CON POSSIBILE PRESENZA MISCELEL ESPLOSIVE	Scala: 1:500		
	Disegnato:		
	Revisione: 0	Data:	
CLIENTE: HERAmbiente S.p.A.	Nome file: 11-HERMBI-PMO-1-RO-TVMO		
DATA: 14/01/11	REDATTO	REVISO	APPROVO
	data		
	firma		

printed by CAD